



**КОМИТЕТ ИМУЩЕСТВЕННЫХ ОТНОШЕНИЙ
АДМИНИСТРАЦИИ ПЕРМСКОГО МУНИЦИПАЛЬНОГО ОКРУГА**

РЕШЕНИЕ
о размещении объектов № 2956

Пермский край
Пермский округ

30.09.2024

Комитет имущественных отношений администрации Пермского муниципального округа разрешает Акционерному обществу «Газпром газораспределение Пермь» (ИНН 5902183841, ОГРН 1025900512670, почтовый адрес: 614000, г. Пермь, ул. Петропавловская, 43)

размещение объекта «Газопровод давлением до 1.2 Мпа, для размещения которого не требуется разрешения на строительство»

на землях государственная собственность на которые не разграничена.

на срок 1 год

Местоположение: расположенных по адресу: Пермский край, м.о. Пермский, п. Лесоучасток 831, ул. Северная, д. 2в

Приложение: схема предполагаемых к использованию земель или части земельного участка.

Особые условия использования:

1) При размещении газопровода учесть параметры ширины проезда улично-дорожной сети, во избежание сужения полосы отвода дороги.

2) При условии получения разрешения на производство земляных работ.

Заместитель председателя комитета

(подпись, печать)

М.В. Королева



Схема предполагаемых к использованию земель или части земельного участка

Объект: Газопровод давлением до 1,2 Мпа, для размещения которого не требуется разрешения на строительство

Местоположение: расположенных по адресу: Пермский край, м.о. Пермский, п. Лесочасть 831, ул. Северная, д. 2в

Площадь земель или части земельного участка, кв.м.: 2042

Категория земель: земли населенных пунктов

Вид разрешенного использования: -

Описание границ смежных землепользователей:

От точки н1 до точки н3 - земельный участок с кадастровым номером 59:32:1850001:106

От точки н3 до точки н4 - земельный участок с кадастровым номером 59:32:1850001:404

От точки н4 до точки н6 - земли общего пользования

От точки н6 до точки н7 - земельный участок с кадастровым номером 59:32:1850001:733

От точки н7 до точки н8 - земельный участок с кадастровым номером 59:32:1850001:216








От точки н8 до точки н11 - земли общего пользования

От точки н11 до точки н13 - земельный участок с кадастровым номером 59:32:5222201:396

От точки н13 до точки н15 - земельный участок с кадастровым номером 59:32:5222201:401

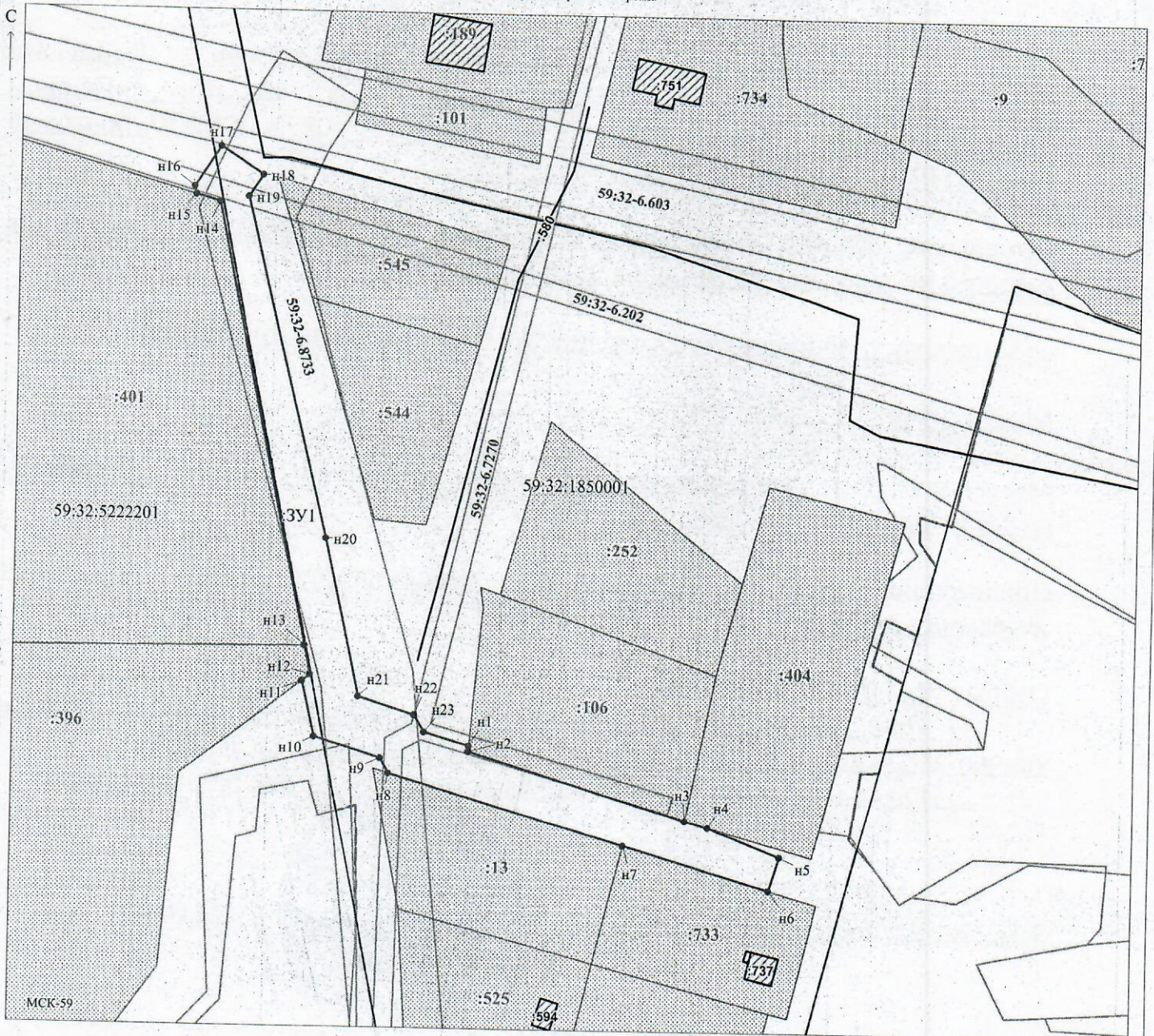
От точки н15 до точки н1 - земли общего пользования

Условные обозначения:

-  - предполагаемый участок земель, на которых планируется размещение объекта
-  - границы и номер земельного участка, сведения о которых внесены в ЕГРН
-  - границы и номер объекта капитального строительства, сведения о которых внесены в ЕГРН
-  - граница кадастрового квартала
-  - зоны с особыми условиями использования территории, сведения о которых внесены в ЕГРН
-  - обозначение запрашиваемого земельного участка
-  н1 - характерная точка границ земель или части земельного участка
- 59:32:1850001 - номер кадастрового квартала

Каталог координат, м

№ точки границы	X	Y
н1	509860.75	2251827.36
н2	509859.53	2251827.25
н3	509845.12	2251874.66
н4	509843.68	2251879.71
н5	509837.32	2251895.34
н6	509829.98	2251893.14
н7	509839.41	2251861.30
н8	509854.57	2251810.03
н9	509857.87	2251808.21
н10	509862.28	2251793.76
н11	509874.06	2251791.00
н12	509875.37	2251792.70
н13	509881.57	2251791.52
н14	509978.01	2251771.46
н15	509979.50	2251766.25
н16	509981.21	2251765.85
н17	509989.97	2251771.54
н18	509983.97	2251780.77
н19	509979.19	2251777.66
н20	509905.18	2251795.61
н21	509870.93	2251803.13
н22	509867.19	2251815.37
н23	509863.62	2251817.59
н1	509860.75	2251827.36



Заявитель: _____ / Егошина И.В.
 МП _____ (подпись, расшифровка подписи)
 (для юридических лиц
 и индивидуальных предпринимателей)

Масштаб 1:900